





















光電統計資訊表

項次	案場名稱	類型	面積(公頃)	裝置容量(MW)	112年度	相片1	相片2	相片3	備註
					發電量(度)				
1	嘉義大林地面型案場	工業區	1.64	0.99	1,352,885				
2	中區屋頂	屋頂		4.46	5,965,114				嘉義以北
3	南區屋頂	屋頂		4.94	6,345,326				台南以南
4	東區屋頂	屋頂		0.59	648,123				花蓮、台東
5	牡蠣殼材料廠屋頂	屋頂		0.38	544,692				台南

6	增設屋頂	屋頂		1.77	1,428,723				全台各地
7	各營業據點屋頂	屋頂(自行建置)		1.60	1,678,201				全台各地
8	嘉義中埔-公館滯洪池	滯洪池	12.49	4.36	本案為出租土地不計算發電度數及收入				
9	嘉義義竹-溪墘滯洪池	滯洪池	44.97	21.30	本案為出租土地不計算發電度數及收入				
10	高雄橋頭-典寶溪D滯洪池1期	滯洪池	9.53	4.09	本案為出租土地不計算發電度數及收入				

11	彰化二林-四放滯洪池	滯洪池	27.67	10.14	本案為出租土地不計算發電度數及收入				
12	彰化二林-萬興滯洪池	滯洪池	35.79	22.46	本案為出租土地不計算發電度數及收入				
13	嘉義義竹-新庄農場滯洪池	滯洪池	49.8	19.50	本案為出租土地不計算發電度數及收入				
14	嘉義縣荷苞嶼滯洪池	滯洪池	15.32	7.18	本案為出租土地不計算發電度數及收入				
15	嘉義貴舍2滯洪池	滯洪池	13	7.10	本案為出租土地不計算發電度數及收入				
16	屏東東港-三西和農場滯洪池	滯洪池	7.54	3.82	本案為出租土地不計算發電度數及收入				
17	台南七股不適耕作地	不適耕作造林地	189.16	216.00	本案為出租土地不計算發電度數及收入				

18	雲林古坑不適耕作地	不適耕作蔗作地	25.32	29.36	本案為出租土地不計算發電度數及收入				
19	雲林口湖不適耕作地	不適耕作造林地	160.33	87.83	本案為出租土地不計算發電度數及收入				
				90.38	本案為出租土地不計算發電度數及收入				
20	嘉義大林農電試驗地	工業區	2.21	0.91	本案為出租土地不計算發電度數及收入				
21			2.21	1.14	本案為出租土地不計算發電度數及收入				
<b>總計</b>				<b>540.30</b>	<b>17,963,064</b>				本表統計資料不含沼氣發電